

Vodní nádrž Orlík

Plavební sezóna 2021

Schematické zobrazení vodní nádrže Orlík s vyznačenými úseky plavby pouze ve výtaku a vymezenými vodními plochami

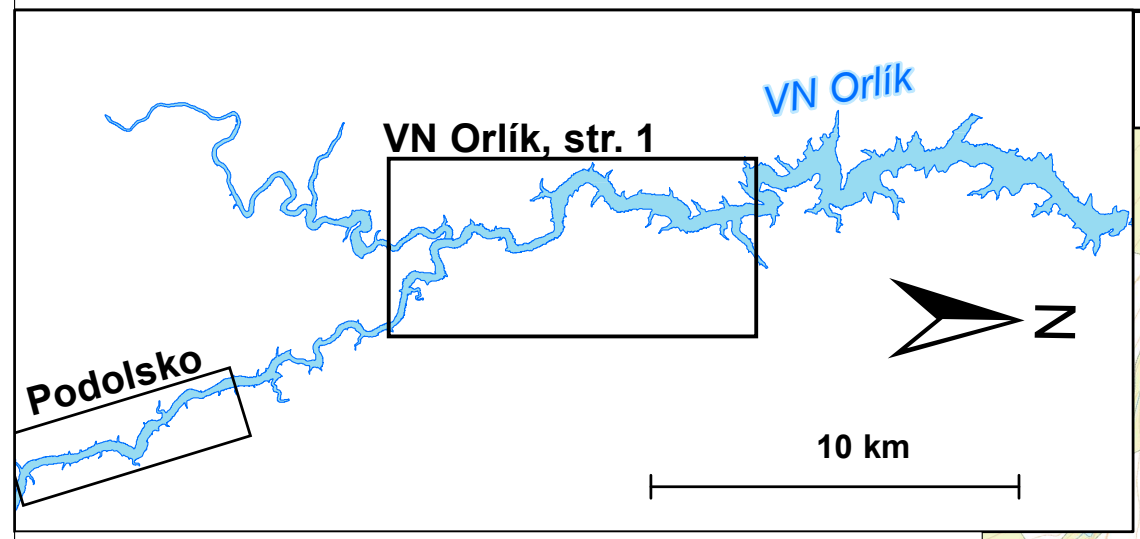
Na schématu vltavské vodní cesty jsou vyznačeny úseky:

- plavby ve výtaku, kde plavidlo musí plout takovou rychlostí, při které vztlak plavidla tvoří zejména hydrostatické síly a vliv dynamických sil vyvolaných rychlostí pohybu plavidla je zanedbatelný;
- vyhrazené prostory pro koupající se, kde je do vzdálenosti 50 m od těchto míst povolena nejvyšší rychlost plavby 10 km/h nebo plavba ve výtaku;
- vymezené vodní plochy pro provozování vodního lyžování, vodních skútrů a jetsurfů.

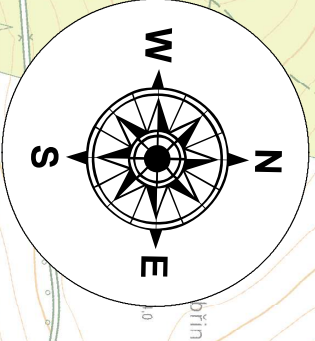
Státní plavební správa pro plavební sezónu 2021 připravila kampaň na podporu bezpečnosti plavebního provozu, která představuje široké veřejnosti pravidla na vodní cestě s důrazem na zachování přiměřené opatrnosti, aby nedošlo k ohrožení lidského života nebo zdraví, ani ke škodě na majetku, s hlavní myšlenkou:

„NA VODĚ NEJSÍ NIKDY SÁM“.

www.sportnavode.cz



VN Orlík, str. 1



Instruktažní videa režimů plavby

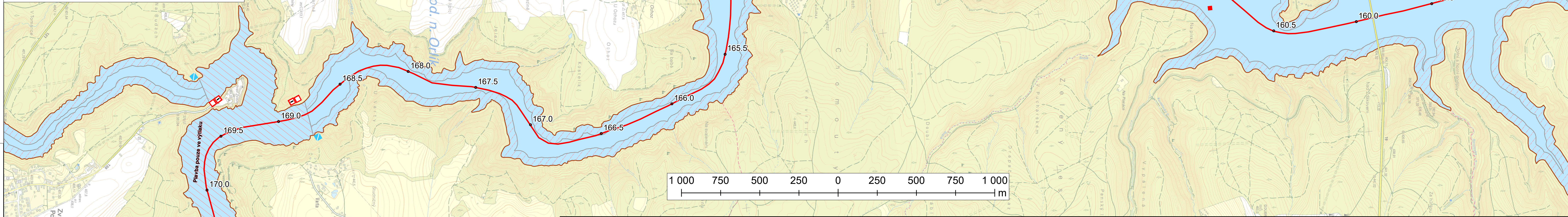
Výtak



Přechodný režim



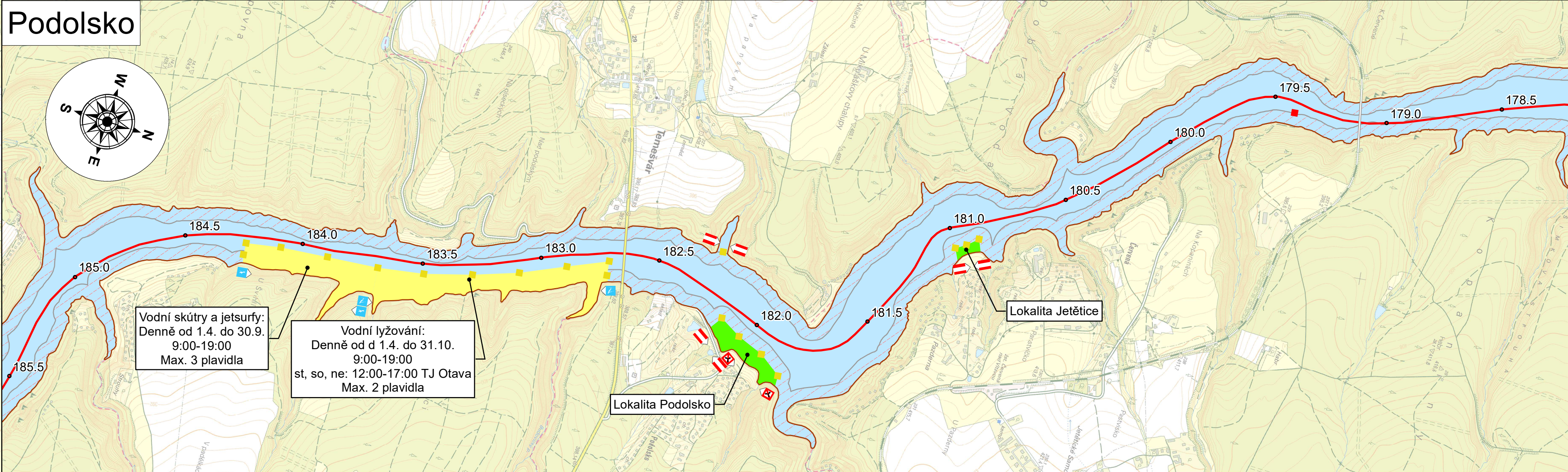
Kluz

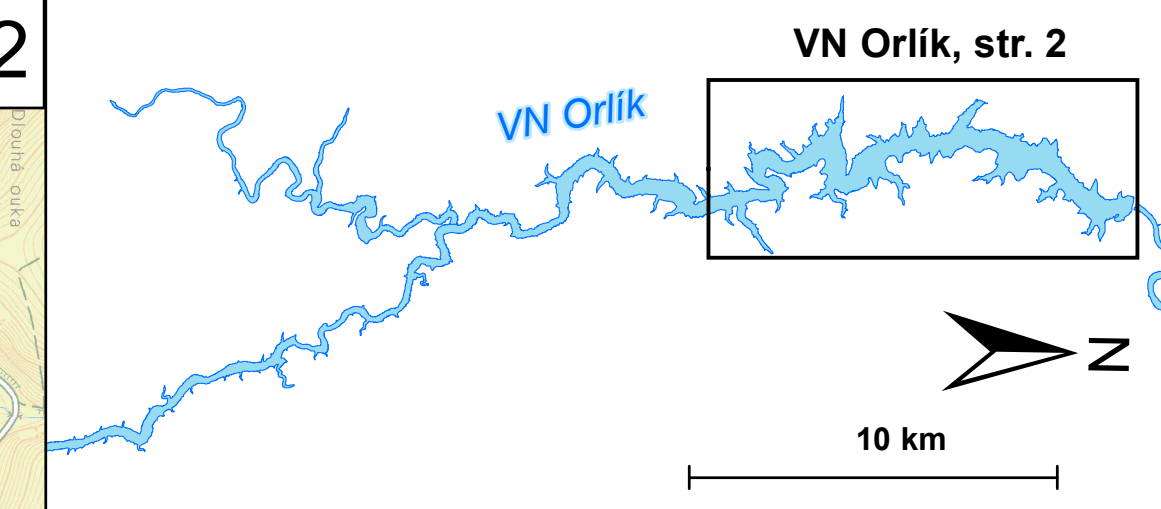
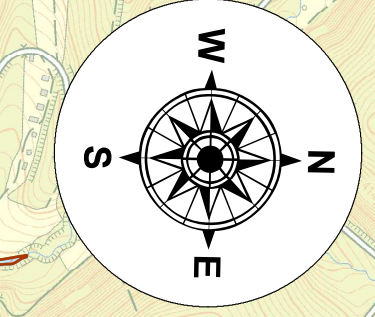


Vysvětlivky

- Říční kilometráž po 500m
- Osa plavební dráhy
- A.1a Zákaz proplutí
- A.12 Zákaz plavby plavidel s vlastním pohonem
- B.8 Příklad zachovávat zvláštní pozornost
- C.4 Omezení v plavbě, s nímž je nutno se seznámit "INFORMUJTE SE"
- E.11a: Konec zákazu nebo příkazu platného pro plavbu v jednom směru nebo konec omezení
- E.17 Vodní lyžování povoleno
- E.21 Plavba malých plavidel, plujících vysokou rychlostí, povolena
- Bóje - pravá strana plavební dráhy
- Bóje označující uzavřenou vodní plochu
- Uzavřené vodní plochy pro bezpečné koupání a pohyb plavců
- Prostory pro provozování vodního lyžování a obdobných činností provozovaných ve vleku za plavidlem, vodních skútrů, jetsurfů
- Plavba pouze ve výtaku dle příslušného signálního značení
- Nejvyšší povolená rychlost plavby dle § 7 vyhlášky o pravidlech plavebního provozu
- Vodní plocha

1:12 000





Vysvětlivky

- Říční kilometráž po 500m
- Osa plavební dráhy
- ▬ A.1a Zákaz proplutí
- ⚓ E.17 Vodní lyžování povoleno
- ⚓ E.19 Plavba plavidel, které nejsou pachtetnicemi ani nemají vlastní pohon, povolena
- ⚓ E.22 Doporučené místo ke spuštění plavidel na vodu a vytahování plavidel z vody
- ⚓ E.24 Plavba vodních skútrů povolena
- Bóje - pravá strana plavební dráhy
- ▲ Bóje - levá strana plavební dráhy
- Bóje označující uzavřenou vodní plochu
- Uzavřené vodní plochy pro bezpečné koupání a pohyb plavců
- Prostory pro provozování vodního lyžování a obdobných činností provozovaných ve vleku za plavidlem, vodních skútrů, jetsurfů
- ▨ Plavba pouze ve výtlaku dle příslušného signálního značení
- ▨ Nejvyšší povolená rychlost plavby dle § 7 vyhlášky o pravidlech plavebního provozu
- Vodní plocha

Vydavatel: Státní plavební správa, Jankovcova 4, 174 00 Praha 7
 Webové stránky Státní plavební správy: plavebniarad.cz
 Portál říčních informačních služeb: lavdis.cz
 Geoportál Státní plavební správy: geoportal.plavebniarad.cz
 Mapový podklad © Český úřad zeměměřičský a katastrální, www.cuzk.cz
 Tematický obsah © Státní plavební správa

1 : 12 000

